




КАРТА ГРАДОСТРОИТЕЛЬНОГО ЗОНИРОВАНИЯ РЫБНОВАТАЖСКОГО СЕЛЬСКОГО ПОСЕЛЕНИЯ КИЛЬМЕЗСКОГО РАЙОНА КИРОВСКОЙ ОБЛАСТИ

УСЛОВНЫЕ ОБОЗНАЧЕНИЯ:



-  Административные границы
-  Граница сельского поселения
-  Граница населенного пункта

Территориальные зоны



Жилые зоны

-  Ж-1 - зона застройки индивидуальными жилыми домами и домами блокированной застройки


Общественно-деловые зоны

-  ОД-1 - зона делового, общественно-коммерческого назначения
-  ОД-2 - зона объектов социального и коммунально-бытового назначения

Производственные зоны

-  П-1 - зона размещения производственных объектов V класса опасности
-  П-2 - зона размещения производственных объектов IV класса опасности

Зоны транспортной и инженерной инфраструктур

-  ИТИ-1 - зона инженерно - транспортной инфраструктуры

Зоны сельскохозяйственного использования

-  СХ - зона сельскохозяйственного использования



Зоны специального назначения

-  СН - зона специального назначения




Зоны рекреационного назначения

-  Р-1 - зона природных ландшафтов, лесопарков

Зоны с особыми условиями использования территории

-  Граница водоохранной зоны рек и водоемов
-  Граница охранной зоны ЛЭП и газопровода

Градостроительные регламенты не устанавливаются для:

-  с/х угодий в составе земель с/х назначения
-  земель лесного фонда
-  земель, покрытых поверхностными водами

